

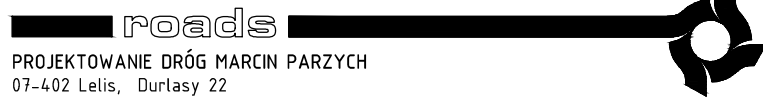


#### LEGENDA:

-  lokalizacja proj. inwestycji
-  lokalizacja włączenia drogi gminnej z pasem drogowym drogi powiatowej nr 2531W

				
PROJEKTOWANIE DRÓG MARCIN PARZYCH 07-402 Lelis, Durlasy 22 tel. 792 421 423, e-mail: roads.biuro@gmail.com NIP: 758-201-58-41 REGON: 146159960 <a href="http://www.roads-biuro.pl">www.roads-biuro.pl</a>				
INWESTOR				JEDNOSTKA PROJEKTOWA
Wójt Gminy Kadzidło; ul. Targowa 4, 07-420 Kadzidło				NR RYS.: <b>1</b>
OBIEKT				SKALA:
Droga gminna w Dylewie kol. Suć cz.II odc. I w km 0+000,00 - 0+830,00				-
LOKALIZACJA				BRANŻA:
Kadzidło, Dylewo, gmina Kadzidło, pow. ostrołęcki, woj. mazowieckie				DROGOWA
TEMAT				STADIUM:
Przebudowa drogi w Dylewie kol. Suć cz. II				P.B.
NAZWA RYS.				
PLAN ORIENTACYJNY				
FUNKCJA	IMIĘ I NAZWISKO	SPECJALNOŚĆ	NUMER UPRAWNIEŃ	PODPIS
PROJEKTANT:	mgr inż. Marcin Parzych	drogowa	MAZ/0395/POOD/11	
OSTROŁĘKA, 07.2018 r.				TOM: -